


Sommer
2019

Busfahrplan Bus timetables

960: Schladming – Ramsau am Dachstein – Dachstein Gletscherbahn
962+964: Silberkarklamm – Vorberg – Ramsau am Dachstein – Filzmoos*
972-974: Schladming – Rohrmoos/Hochwurzen – Untertal/Obertal/Preunegg
976: Wanderbus Schladming – Haus im Ennstal – Steirischer Bodensee
965A+B: Citybus Schladming – Untere Klaus/Obere Klaus
8605: Ramsau am Dachstein – Pichl-Vorberg – Reiteralm/Preunegg Jet
900/902: Gröbming – Aich – Haus im Ennstal – Schladming – Mandling*
945+946: Gröbming – Stein an der Enns – Kleinsölk/Großsölk



Kostenlos mit Sommercard
* ausgenommen Linien 900
und 902, sowie Linie 962 ab
Dachsteinruhe bis Filzmoos

**SCHLADMING
DACHSTEIN**
Wir sind für Dich da.

Schladming-Dachstein Sommercard

Freier Zutritt zu 100 Top-Attraktionen und bis zu 50 % Ermäßigung bei weiteren 100 Bonuspartnern.
Ab einer Übernachtung bei einem unserer über 1.000 Sommercard-Gastgebern.

Gültig von 29. Mai bis 13. Oktober 2019






**SCHLADMING
DACHSTEIN**
Wir sind für Dich da.

Inhalt

960 Schladming – Dachstein Seilbahn	4
960 Dachstein Seilbahn – Schladming	6
962 Filzmoos – Silberkarklamm & 964 Vorberg	8
962 Silberkarklamm – Filzmoos & 964 Vorberg	10
Nahverkehr Schladming – Rohrmoos	12
Nahverkehr Rohrmoos – Schladming	14
972 Wanderbus Schladming – Ursprungalm	16
973 Wanderbus Schladming – Obertal	18
974 Wanderbus Schladming – Untertal	20
976 Wanderbus Schladming – Steirischer Bodensee	22
8605 Wanderbus Ramsau – Pichl – Preunegg	24
965A Citybus Schladming – Untere Klaus	26
965B Citybus Schladming – Obere Klaus	28
900 Gröbming – Schladming – 902 Mandling	30
902 Mandling – 900 Schladming – Gröbming	32
945 Großsölkta & 946 Kleinsölkta	34
Tarifzonenplan Verbundlinie	36
Fahrpreise Verbundlinie	38

Allgemeine Legende für Fahrpläne

- U** Umstiegstelle | transfer
- # Gültigkeit siehe Detail-Fahrplan | validity date see respective schedule
- * Nur zum Aussteigen | only for hop-off
- | Wird auf diesem Kurs nicht angefahren | not served on this route n°
- A Montag – Freitag, außer Feiertag | Monday – Friday, except public holiday
- B Montag – Samstag, außer Feiertag | Monday – Friday, except public holiday
- H Kurs verkehrt nur zu bestimmten Saisonzeiten (siehe Fahrplan)
- K Kleinbus
- S nur an Schultagen | school days only
-  Haltestelle an der Bergbahn | stop at cable-car
-  Haltestelle am Sessellift | stop at chair lift
-  Haltestelle am Bahnhof | stop at the train station



Schladming – Ramsau Leiten – Kulm – Ramsau Ort –
Brückenhof – Dachstein Gletscherbahn

Gültig von 29. Mai bis 13. Oktober 2019

Kurse in Grau von 29. Juni bis 8. September 2019

Legende mit Zeichenerklärung auf Seite 3 | legend of symbols see page 3

	Nr.	Haltestelle Kurs	1	2	3	4	5	6	7	8	9	10	11	12	13	14	15	
AB	00	SCHLADMING – PLANET PLANAI		8:10	8:40		9:10	9:40	10:10	10:40	11:40	12:10	13:30	14:10	15:10	16:10	17:10	18:10
	1	Schladming – Rathausplatz	7:20	8:11	8:41		9:11	9:41	10:11	10:41	11:41	12:11	13:31	14:11	15:11	16:11	17:11	18:11
	2	Schladming – Lendplatz	7:22	8:14	8:44		9:14	9:44	10:14	10:44	11:44	12:14	13:34	14:14	15:14	16:14	17:14	18:14
		Schladming – PLANAI WEST		8:16	8:46		9:16	9:46	10:16	10:46	11:46	12:16	13:36	14:16	15:16	16:16	17:16	18:16
	3	Schladming – Bahnhof/Krankenhaus	7:26	8:20	8:50		9:20	9:50	10:20	10:50	11:50	12:20	13:40	14:20	15:20	16:20	17:20	18:20
	4	Ramsauer Brücke	7:26	8:21	8:51		9:21	9:51	10:21	10:51	11:51	12:21	13:41	14:21	15:21	16:21	17:21	18:21
	5/30	Ferienalm/Planaiblick	7:27	8:22	8:52		9:22	9:52	10:22	10:52	11:52	12:22	13:42	14:22	15:22	16:22	17:22	18:22
	31	Kielhuberhof	7:29	8:26	8:56		9:26	9:56	10:26	10:56	11:56	12:26	13:46	14:26	15:26	16:26	17:26	18:26
	26	Sonnenhügel	7:30	8:27	8:57		9:27	9:57	10:27	10:57	11:57	12:27	13:47	14:27	15:27	16:27	17:27	18:27
	27	Feichtl/Ortner	7:31	8:28	8:58		9:28	9:58	10:28	10:58	11:58	12:28	13:48	14:28	15:28	16:28	17:28	18:28
	28	Neuwirt	7:32	8:30	9:00		9:30	10:00	10:30	11:00	12:00	12:30	13:50	14:30	15:30	16:30	17:30	18:30
	29	Almfrieden/Edelweiß	7:33	8:32	9:02		9:32	10:02	10:32	11:02	12:02	12:32	13:52	14:32	15:32	16:32	17:32	18:32
	9	Heimat	7:34	8:33	9:03		9:33	10:03	10:33	11:03	12:03	12:33	13:53	14:33	15:33	16:33	17:33	18:33
	10	Kulm – Tourismusbüro Ramsau	7:35	8:35	9:05		9:35	10:05	10:35	11:05	12:05	12:35	13:55	14:35	15:35	16:35	17:35	18:35
	964	Vorberg (22.6. - 22.9.) S. 8-9										12:35	13:55		16:35			
	8605	Reiteralm über Pichl-Vorberg (DI, FR & SO, bis 30.9.) S. 24-25	8:05						10:35			13:55		16:15				
U	11	Stierer	7:36	8:36	9:06		9:36	10:06	10:36	11:06	12:06	12:36	13:56	14:36	15:36	16:36	17:36	18:36
	962	Lodenwalker-Silberkarklamm (22.6. - 22.9.) S. 8-9		9:06					10:53			13:08	14:13		16:11	17:11		
	12/13	Schrempfthof/Spar	7:37	8:37	9:07		9:37	10:07	10:37	11:07	12:07	12:37	13:57	14:37	15:37	16:37	17:37	18:37
	14	Ramsau Ort	7:40	8:40	9:10		9:40	10:10	10:40	11:10	12:10	12:40	14:00	14:40	15:40	16:40	17:40	18:40
	15	Minzl	7:41	8:41	9:11		9:41	10:11	10:41	11:11	12:11	12:41	14:01	14:41	15:41	16:41	*17:41	*18:41
	16	Lärchenhof	7:42	8:42	9:12		9:42	10:12	10:42	11:12	12:12	12:42	14:02	14:42	15:42	16:42	*17:42	*18:42
	17	Kreitseiler	7:43	8:43	9:13		9:43	10:13	10:43	11:13	12:13	12:43	14:03	14:43	15:43	16:43	*17:43	*18:43
	18	Langegasse	7:44	8:44	9:14		9:44	10:14	10:44	11:14	12:14	12:44	14:04	14:44	15:44	16:44	*17:44	*18:44
	19	Brückenhof	7:45	8:45	9:15		9:45	10:15	10:45	11:15	12:15	12:45	14:05	14:45	15:45	16:45	*17:45	*18:45
	964	Vorberg – (22.6. - 22.9.) S. 8-9												15:45	16:45	17:45		
	8605	Reiteralm über Pichl-Vorberg (DI, FR & SO, bis 30.9.) S. 24-25	8:15						10:45			14:05		16:25				
	20	Ski Willy/Rittislift/Beach	7:46	8:46	9:16		9:46	10:16	10:46	11:16	12:16	12:46	14:06	14:46	15:46	16:46	*17:46	*18:46
	962	Filzmoos (22.6. - 22.9.) S. 10-11		8:46			9:46		10:46			14:06		15:46	16:46			
	21	Schweigerhof	7:47	8:47	9:17		9:47	10:17	10:47	11:17	12:17	12:47	14:07	14:47	15:47	16:47	*17:47	*18:47
	22	Dachsteinstraße	7:48	8:48	9:18		9:48	10:18	10:48	11:18	12:18	12:48	14:08	14:48	15:48	16:48	*17:48	*18:48
	23	Glötsalm	*7:53	8:53	9:23		9:53	10:23	10:53	11:23	12:23	12:53	14:13	*14:53	15:53	16:53		
	56	Walcheralm	*7:55	8:55	9:25		9:55	10:25	10:55	11:25	12:25	12:55	14:15	*14:55	15:55	16:55		
	24	Hotel Dachstein	*7:57	8:57	9:27		9:57	10:27	10:57	11:27	12:27	12:57	14:17	*14:57	15:57	16:57		
AN	25	DACHSTEIN GLETSCHERBAHN – TÜRLWANDH.	*8:00	9:00	9:30		10:00	10:30	11:00	11:30	12:30	13:00	14:20	*15:00	16:00	17:00		

SCHLADMING – PLANET PLANAI
Schladming Rathausplatz
Schladming Lendplatz

Schladming – PLANAI WEST
Schladming Bahnhof/DKH
Ramsauer Brücke

Ferienalm
Planaiblick
Kielhuberhof
Sonnenhügel
Feichtl/Ortner
Neuwirt

Almfrieden
Heimat
Kulm – Tourismusbüro Ramsau
Stierer
Schrempfthof

Scheidl
Ramsau Ort
Minzl

Lärchenhof
Kreitseiler
Langegasse
Brückenhof
Ski Willy/Rittislift/Beach
Schweigerhof/Zauberlift
Dachsteinstraße
Glötsalm

Walcheralm
Hotel Dachstein/Adlerlift
DACHSTEIN GLETSCHERBAHN



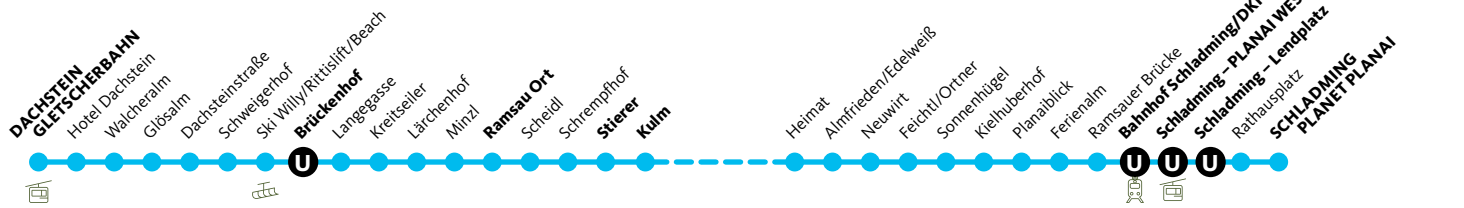
Dachstein Gletscherbahn – Brückenhof – Ramsau-Ort – Kulm – Ramsau Leiten – Schladming

Gültig von 29. Mai bis 13. Oktober 2019

Kurse in Grau von 29. Juni bis 8. September 2019

Legende mit Zeichenerklärung auf Seite 3 | legend of symbols see page 3

	Nr.	Haltestelle Kurs	1	2	3	4	5	6	7	8	9	10	11	12	13	14	15	16	17	
AB	25	DACHSTEIN SEILBAHN – TÜRLWANDH.							9:10	9:40	10:10	10:40	11:50	13:10	13:50	14:10	15:10	16:10	17:20	
	24	Hotel Dachstein							9:11	9:41	10:11	10:41	11:51	13:11	13:51	14:11	15:11	16:11	17:21	
	56	Walcheralm							9:12	9:42	10:12	10:42	11:52	13:12	13:52	14:12	15:12	16:12	17:22	
	23	Glösalp							9:15	9:45	10:15	10:45	11:55	13:15	13:55	14:15	15:15	16:15	17:25	
	22	Dachsteinstraße		Ⓞ6:47	7:32	8:02		8:22	8:52	9:22	9:52	10:22	10:52	12:02	13:22	14:02	14:22	15:22	16:22	17:32
	21	Schweigerhof		6:48	7:33	8:03		8:23	8:53	9:23	9:53	10:23	10:53	12:03	13:23	14:03	14:23	15:23	16:23	17:33
	20	Ski Willy/Rittislift/Beach	ⓐ5:59	6:49	7:34	8:04		8:24	8:54	9:24	9:54	10:24	10:54	12:04	13:24	14:04	14:24	15:24	16:24	17:34
U	19	Brückenhof	6:00	6:50	7:35	8:05		8:25	8:55	9:25	9:55	10:25	10:55	12:05	13:25	14:05	14:25	15:25	16:25	17:35
	962	Filzmoos (22.6. - 22.9.) S. 10-11						8:45	9:45		10:45				14:05		15:45	16:45		
	964	Vorberg (22.6. - 22.9.) S. 8-9						8:45							14:05		15:45	16:45	17:45	
	8605	Reiteralm/Picht-Vorberg (DI, FR & SO, bis 30.9.) S. 24-25				8:15					10:45				14:05			16:25		
	18	Langegasse	6:00	6:51	7:36	8:06		8:26	8:56	9:26	9:56	10:26	10:56	12:06	13:26	14:06	14:26	15:26	16:26	17:36
	17	Kreitseiler	6:01	6:52	7:37	8:07		8:27	8:57	9:27	9:57	10:27	10:57	12:07	13:27	14:07	14:27	15:27	16:27	17:37
	16	Lärchenhof	6:01	6:53	7:38	8:08		8:28	8:58	9:28	9:58	10:28	10:58	12:08	13:28	14:08	14:28	15:28	16:28	17:38
	15	Minzl	6:02	6:54	7:39	8:09		8:29	8:59	9:29	9:59	10:29	10:59	12:09	13:29	14:09	14:29	15:29	16:29	17:39
	14	Ramsau Ort	6:02	6:55	7:40	8:10		8:30	9:00	9:30	10:00	10:30	11:00	12:10	13:30	14:10	14:30	15:30	16:30	17:40
	13/12	Spar/Schrempfhof	6:03	6:56	7:41	8:11		8:31	9:01	9:31	10:01	10:31	11:01	12:11	13:31	14:11	14:31	15:31	16:31	17:41
	11	Stierer	6:04	6:58	7:43	8:13		8:33	9:03	9:33	10:03	10:33	11:03	12:13	13:33	14:13	14:33	15:33	16:33	17:43
	962	Lodenw./Silberkarklamm (22.6. - 22.9.) S. 8-9						9:06	9:06		10:33				14:13		15:33	17:11		
	10	Kulm – Tourismusbüro Ramsau	6:05	7:00	7:45	8:15		8:35	9:05	9:35	10:05	10:35	11:05	12:15	13:35	14:15	14:35	15:35	16:35	17:45
	9	Heimat	6:06	7:01	7:46	8:16		8:36	9:06	9:36	10:06	10:36	11:06	12:16	13:36	14:16	14:36	15:36	16:36	17:46
	29	Almfrieden/Edelweiß	6:07	7:02	7:47	8:17		8:37	9:07	9:37	10:07	10:37	11:07	12:17	13:37	14:17	14:37	15:37	16:37	17:47
	28	Neuwirt	6:08	7:03	7:49	8:19		8:39	9:09	9:39	10:09	10:39	11:09	12:19	13:39	14:19	14:39	15:39	16:39	17:49
	27	Feichtl/Ortner	6:09	7:04	7:51	8:21		8:41	9:11	9:41	10:11	10:41	11:11	12:21	13:41	14:21	14:41	15:41	16:41	17:51
	26	Sonnenhügel	6:10	7:05	7:52	8:22		8:42	9:12	9:42	10:12	10:42	11:12	12:22	13:42	14:22	14:42	15:42	16:42	17:52
	31	Kielhuberhof	6:11	7:06	7:53	8:23		8:43	9:13	9:43	10:13	10:43	11:13	12:23	13:43	14:23	*14:43	15:43	16:43	17:53
	30	Planaiblick	6:15	7:07	7:54	8:24		8:44	9:14	9:44	10:14	10:44	11:14	12:24	13:44	14:24	*14:44	15:44	16:44	17:54
	5	Ferienalm	6:16	7:08	7:55	8:25		8:45	9:15	9:45	10:15	10:45	11:15	12:25	13:45	14:25	*14:45	15:45	16:45	17:55
	4	Ramsauer Brücke	6:17	7:09	7:56	8:26		8:46	9:16	9:46	10:16	10:46	11:16	12:26	13:46	14:26	*14:46	15:46	16:46	17:56
U	3	Schladming – Bahnhof/DKH/Planai WEST	6:18	7:10	7:58	8:28		8:48	9:18	9:48	10:18	10:48	11:18	12:28	13:48	14:28	*14:48	15:48	16:48	17:58
		Rohrmoos – Gipfelb. Hochwurzen (S. 12-13)			8:20	8:55		8:55	9:55	10:25	10:55	12:05	12:55		14:55	14:55	15:55		18:10	
	972	Preuneggatal – Ursprungalm (S. 16-17)			8:20						10:55						15:55			
	973	Obertal – Eschachalm (S. 18-19)			8:20					10:25		12:55					15:55			
	974	Untertal – Riesach Wasserfall (S.20-21)						8:55	9:55		10:55	12:05			14:55	14:55	16:35			
		Haus im Ennstal/Steirischer Bodensee (S. 22-23)			8:23					10:53	10:53				15:28					
U	2	Schladming – Lendplatz	6:20	7:12	8:02	8:32		8:52	9:22	9:52	10:22	10:52	11:22	12:32	13:52	14:32	*14:52	15:52	16:52	18:02
	902	Mandling/Radstadt (S. 30-31)		ⓐ7:23									ⓐ13:47							
	1	Schladming – Rathausplatz		7:15																
AN	00	SCHLADMING – PLANAI PLANAI			8:05	8:35		8:55	9:25	9:55	10:25	10:55	11:25	12:35	13:55	14:35	*14:55	15:55	16:55	18:05





Filzmoos – Dachsteinruhe – Ramsau – Vorberg –Silberkarklamm

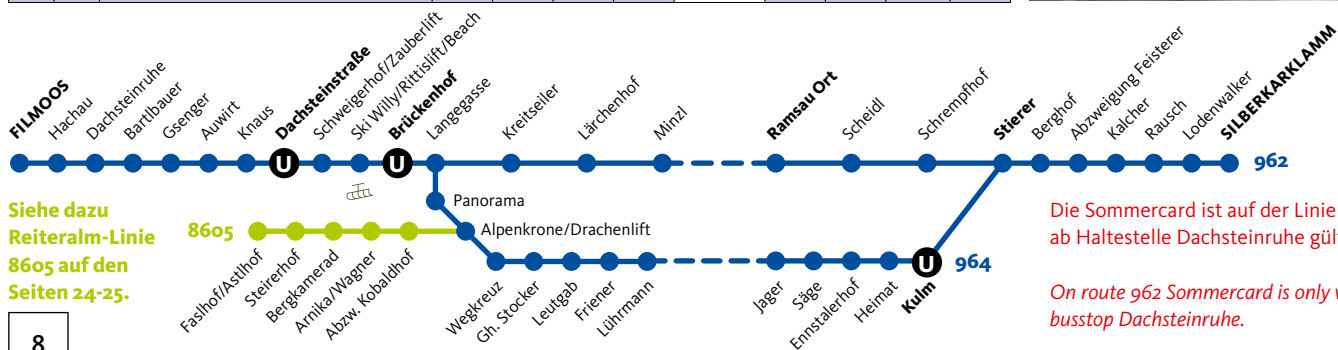
Gültig von 22. Juni bis 22. September 2019

Legende mit Zeichenerklärung auf Seite 3 | legend of symbols see page 3

	Nr.	Haltestelle Kurs	1	2	3	4		5	6	7	8
AB	69	FILZMOOS	8:20	9:20	10:20			13:40	15:20	16:20	von Silberkarklamm (siehe S. 11)
	67	Hachau	8:25	9:25	10:25			13:45	15:25	16:25	
	46	Dachsteinruhe	8:30	9:30	10:30			13:50	15:30	16:30	
	45/44	Bartlbauer/Gsenger	8:33	9:33	10:33			13:53	15:33	16:33	
	43/55	Auwirt/Knaus	8:34	9:34	10:34			13:54	15:34	16:34	
U	22	Dachsteinstraße	8:37	9:37	10:37			13:57	15:37	16:37	
	960	Dachstein Gletscherbahn (S. 4-5)	8:48	9:48	10:48			14:08	15:48	16:48	
	21	Schweigerhof	8:38	9:38	10:38			13:58	15:38	16:38	
	20	Ski Willy/Rittislift/Beach	8:39	9:39	10:39	12:59		13:59	15:39	16:39	
U	19	Brückenhof	8:45	9:45	10:45	13:00		14:05	15:45	16:45	17:45
	960	Schladming (S. 6-7)	#8:55	#9:55	#10:55	#13:25		14:05	16:25	17:35	
	8605	Reiteralm/Pichl-Vorberg (DI, FR @ SO) S. 24-25			10:45			14:05	16:25		
	18	Langegasse	8:46			13:01		14:06	15:46	16:46	17:46
	47/48	Panorama/Alpenkrone	8:47					14:07	15:47	16:47	
	71	Abzweigung Kobaldfhof							*15:50	*16:50	
	72	Arnika/Wagner							*15:51	*16:51	
	73	Bergkamerad							*15:52	*16:52	
	74	Steirerhof							*15:55	*16:55	
		Fashhof/Asthof							*15:56	*16:56	bei Bedarf
	49	Wegkreuz	8:50					14:10	16:00	17:00	
	50	Gasthof Stocker	8:51					14:11	16:01	17:01	
	51/52	Leutgab/Friener	8:52					14:12	16:02	17:02	
	53/54	Lührmann/Jäger	8:53					14:13	16:03	17:03	
	7	Säge	8:54					14:14	16:05	17:05	
	8/9	Ennstalerhof/Heimat	8:55					14:15	16:06	17:06	
U	10	Kulm – Tourismusbüro Ramsau	9:05					14:15	16:10	17:10	
	960	Schladming (S. 6-7)	#9:05					14:15	16:35	17:45	
	11	Stierer	9:01						16:11	17:11	
	17	Kreitseiler			10:47	13:02		14:07			
	16/15	Lärchenhof/Minzl			10:48	13:03		14:08			
	14	Ramsau Ort			10:50	13:05		14:10			
	13/12	Scheidl/Schrempfthof			10:51	13:06		14:11			
	11	Stierer	9:06		10:53	13:08		14:13	16:11	17:11	
	42/40	Berghof/Abzweigung Feisterer	9:08		10:55	13:10		14:15	16:12	17:12	
	39/38	Kalcher/Rausch	9:09		10:56	13:11		14:16	16:13	17:13	
	37	Lodenwalker	9:15		11:00	13:15		14:20	16:15	17:15	
AN	36	SILBERKARKLAMM	9:20		11:05	13:20		14:25	16:20	17:20	



Silberkarklamm | Gerhard Pilz



Siehe dazu Reiteralm-Linie 8605 auf den Seiten 24-25.

Die Sommercard ist auf der Linie 962 erst ab Haltestelle Dachsteinruhe gültig.

On route 962 Sommercard is only valid from busstop Dachsteinruhe.



Silberkarklamm – (Vorberg) – Ramsau – Dachsteinruhe – Filzmoos

Gültig von 22. Juni bis 22. September 2019

Legende mit Zeichenerklärung auf Seite 3 | legend of symbols see page 3

	Nr.	Haltestelle Kurs	1	2	3	4	5	6	7	8
AB	36	SILBERKARKLAMM			9:20	12:00				
	37	Lodenwalker			9:22	12:02				
	38/39	Rausch/Kalcher			9:25	12:05				
	40/42	Abzweigung Feisterer/Berghof			9:27	12:07				
U	11	Stierler			9:30	12:10				
	960	Schladming (S. 6-7)			9:33	12:13				
	12	Schrempfhof			9:32	12:12				
	14	Ramsau Ort	8:15	9:35		12:15				
	15/16	Minzl/Lärchenhof			9:36					
	17	Kreitseiler			9:37					
	13/12	Scheidl/Schrempfhof	8:16			12:31				
	11	Stierler	8:17			12:32				
	10	Kulm – Tourismusbüro Ramsau	8:20			12:35				
	9/8	Heimat/Ennstalerhof	8:20			12:35				
	7	Säge	8:21			12:36				
	54/53	Jäger/Lührmann	8:22			12:37				
	52/51	Friener/Leutgab	8:23			12:38				
	50	Gasthof Stocker	8:24			12:39				
	49	Wegkreuz	8:25			12:40				
		Faslhof/Astlhof	8:27							
	74	Steirerhof	8:30							
	73	Bergkamerad	8:31							
	72	Arnika/Wagner	8:32							
	71	Abzweigung Kobaldhof	8:35							
	48	Alpenkrone	8:37			12:42				
	47	Panorama	8:38			12:43				
	18	Langegasse	8:39	9:38		12:44				
U	19	Brückenhof	8:45	9:45	10:45	12:45				
	960	Dachstein Gletscherbahn (S. 4-5)	8:45	9:45	10:45	12:45				
	20	Ski Willy/Rittislift/Beach	8:46	9:46	10:46	12:46				
	21	Schweigerhof	8:47	9:47	10:47	12:47				
	22	Dachsteinstraße	8:48	9:48	10:48	12:48				
	55/43	Knaus/Auwirt	8:49	9:49	10:49					
	44/45	Gsenger/Bartlbauer	8:51	9:51	10:51					
	46	Dachsteinruhe	8:55	9:55	10:55					
	67	Hachau	9:00	10:00	11:00					
AN	69	FILZMOOS	9:05	10:05	11:05					



Ramsauer Almgebiet | Christine Höfleher



Die Sommercard ist auf der Linie 962 ab Haltestelle Dachsteinruhe nicht gültig.

Sommercard is not valid on route 962 from busstop Dachsteinruhe.

Siehe dazu Reiteralm-Linie 8605 auf den Seiten 24-25.



**Schladming – Rohrmoos-Zentrum –
Talstation Gipfelbahn Hochwurzen – Untertal-Dorf**

Legende mit Zeichenerklärung auf Seite 3 | legend of symbols see page 3

	Haltestelle Kurs	1	2	3	4	5		6	7	8	9	10	11	12	13
AB	SCHLADMING – PLANET PLANAI		8:10	8:45	9:45	10:15		10:45	11:55	12:45	13:35	14:45	15:45	16:25	18:00
	Schladming – Rathausplatz	7:20	8:11	8:46	9:46	10:16		10:46	11:56	12:46	13:36	14:46	15:46	16:26	18:01
	Schladming – Lendplatz	7:22	8:15	8:50	9:50	10:20		10:50	12:00	12:50	13:40	14:50	15:50	16:30	18:05
	Schladming – PLANAI WEST		8:17	8:52	9:52	10:22		10:52	12:02	12:52	13:42	14:52	15:52	16:32	18:07
	Schladming – Bahnhof		8:20	8:55	9:55	10:25		10:55	12:05	12:55	13:45	14:55	15:55	16:35	18:10
	Götschlhof/Alpine Club		8:24	8:59	9:59	10:29		10:59	12:09	12:59	13:49	14:59	15:59	16:39	18:14
	Schütterhof		8:25	9:00	10:00	10:30		11:00	12:10	13:00	13:50	15:00	16:00	16:40	18:15
	Rohrmoos Dorf (Kreisverkehr)		8:27	9:02	10:02	10:32		11:02	12:12	13:02	13:52	15:02	16:02	16:42	18:17
	Rohrmoos Zentrum (Erlebniswelt)		8:28	9:03	10:03	10:33		11:03	12:13	13:03	13:53	15:03	16:03	16:43	18:18
	Schwaigerhof/Alpstegegg		8:30	9:05	10:05	10:35		11:05	12:15	13:05	13:55	15:05	16:05	16:45	
	Talstation Gipfelbahn Hochwurzen		8:33	9:08	10:08	10:38		11:08	12:18	13:08	13:58	15:08	16:08	16:48	
	Primps/Lans-Strobl-Weg		8:35					11:10					16:10		
	Abzweigung Preunegg		8:36					11:11					16:11		
	Winterer	⊙ 7:33													
	Abzweigung Preunegg	7:34													
	Primps/Lans-Strobl-Weg	7:35													
	Talstation Gipfelbahn Hochwurzen	7:37	8:33	9:08	10:08	10:38		11:08	12:18	13:08	13:58	15:08	16:08	16:48	
	Schwaigerhof/Alpstegegg	7:40	8:36	9:11	10:11	10:41		11:11	12:21	13:11	14:01	15:11	16:11	16:51	
	Rohrmoos Zentrum (Erlebniswelt)	7:41	8:37	9:12	10:12	10:42		11:12	12:22	13:12	14:02	15:12	16:12	16:52	
	Rohrmoos Dorf (Kreisverkehr)	7:42	8:38	9:13	10:13	10:43		11:13	12:23	13:13	14:03	15:13	16:13	16:53	
	Rohrmoos Süd	7:43	8:39	9:14	10:14	10:44		11:14	12:24	13:14	14:04	15:14	16:14	16:54	
	Seiterhof/Ahornweg	7:44	8:40	9:15	10:15	10:45		11:15	12:25	13:15	14:05	15:15	16:15	16:55	
AN	UNTERTAL DORF	7:46	8:42	9:17	10:17	10:47		11:17	12:27	13:17	14:07	15:17	16:17	16:57	



i **Tagesticket | day pass: Nahverkehr Rohrmoos & Untertal-Dorf**
 Preise lt. Steirischem Verkehrsverbund (Seite 38 | page 38)



Märchenweg Rohrmoos | Gerhard Pilz



**Untertal-Dorf – Rohrmoos Zentrum –
Talstation Gipfelbahn Hochwurzen – Schladming**

Legende mit Zeichenerklärung auf Seite 3 | legend of symbols see page 3

	Haltestelle Kurs	1	2	3	4	5	6	7	8	9	10	11	12	13	14
AB	UNTERTAL DORF	Ⓞ 7:02	7:50	9:25	9:50	11:00	11:30	12:00		13:00	14:00	14:50	15:50	17:10	17:30
	Ahornweg/Seiterhof	7:04	7:52	9:27	9:52	11:02	11:32	12:02		13:02	14:02	14:52	15:52	17:12	17:32
	Rohrmoos Süd	7:05	7:53	9:28	9:53	11:03	11:33	12:03		13:03	14:03	14:53	15:53	17:13	17:33
	Rohrmoos-Dorf (Kreisverkehr)	7:07	7:54	9:29	9:54	11:04	11:34	12:04		13:04	14:04	14:54	15:54	17:14	17:34
	Rohrmoos-Zentrum (Erlebniswelt)		7:55	9:30	9:55	11:05	11:35	12:05		13:05	14:05	14:55	15:55	17:15	17:35
	Schwaigerhof/Alpsteigweg		7:57	9:32	9:57	11:07	11:37	12:07		13:07	14:07	14:57	15:57	17:17	17:37
	Talstation Gipfelbahn Hochwurzen		8:00	9:35	10:00	11:10	11:40	12:10		13:10	14:10	15:00	16:00	17:20	17:40
	Primps/Lans-Strobl-Weg		nur Aussteigen					12:12		13:12	14:12				
	Abzweigung Preunegg							12:13		13:13	14:13				
	Winterer	Ⓞ 6:48			9:55			12:15		13:15	14:15				
	Abzweigung Preunegg	6:49			9:56			12:16		13:16	14:16				
	Primps/Lans-Strobl-Weg	6:50			9:57			12:17		13:17	14:17				
	Talstation Gipfelbahn Hochwurzen	Ⓞ 6:52	8:00	9:35	10:00	11:10	11:40		13:04			15:00	16:00	17:20	17:40
	Schwaigerhof/Alpsteigweg	6:55	8:03	9:38	10:03	11:13	11:43	12:20	13:07	13:20	14:20	15:03	16:03	17:23	17:43
	Rohrmoos-Zentrum (Erlebniswelt)	6:56	8:04	9:39	10:04	11:14	11:44	12:21	13:08	13:21	14:21	15:04	16:04	17:24	17:44
	Rohrmoos-Dorf (Kreisverkehr)	7:07	8:05	9:40	10:05	11:15	11:45	12:22	13:09	13:22	14:22	15:05	16:05	17:25	17:45
	Schütterhof	7:09	8:07	9:42	10:07	11:17	11:47	12:24	13:11	13:24	14:24	15:07	16:07	17:27	17:47
	Götschlhof/Alpine Club	7:10	8:08	9:43	10:08	11:18	11:48	12:25	13:12	13:25	14:25	15:08	16:08	17:28	17:48
U	Schladming – Lendplatz	7:12	8:10	9:44	10:10	11:20	11:50	12:27	13:14	13:27	14:27	15:10	16:10	17:30	17:50
	900: Gröbming (S. 32-33)		Ⓞ 8:10		Ⓞ 11:10								Ⓞ 17:10	Ⓞ 18:10	Ⓞ 18:10
	902: Mandling/Radstadt (S. 30-31)	Ⓞ 7:23				Ⓞ 12:20			Ⓞ 13:55						
	960: Ramsau am Dachstein/Dachsteingletscher (S. 4-5)		8:14	#9:44	10:14	#11:44	12:14		13:34	13:34			16:14	18:14	18:14
	Haus im Ennstal/Steirischer Bodensee (S. 22-23)		8:25		10:55							15:30			
	Schladming – PLANAI WEST		8:12	9:46	10:12	11:22	11:52	12:29	13:16	13:29	14:29	15:12	16:12	17:32	17:52
	Schladming – Bahnhof		nur zum Aussteigen			nur zum Aussteigen									
	Schladming – Rathausplatz	7:15													
AN	SCHLADMING – PLANET PLANAI		8:15	9:50	10:15	11:25	11:55	12:30	13:20	13:30	14:30	15:15	16:15	17:35	17:55

UNTERTAL DORF
Ahornweg
Seiterhof
Rohrmoos Süd
Rohrmoos-Dorf (Kreisverkehr)
Rohrmoos-Zentrum (Erlebniswelt)
Schwaigerhof
Alpsteigweg
Talstation Gipfelbahn Hochwurzen
Primps/Lans-Strobl-Weg
Abzweigung Preunegg
Winterer
Abzweigung Preunegg
Primps/Lans-Strobl-Weg
Talst. Gipfelbahn Hochwurzen
Alpsteigweg

Schwaigerhof
Rohrmoos-Zentrum (Erlebniswelt)
Rohrmoos-Dorf (Kreisverkehr)
Schütterhof
Götschlhof/Alpine Club
Schladming – Lendplatz
Schladming – PLANAI WEST
Schladming – Bahnhof
Schladming – Rathausplatz
SCHLADMING - PLANET PLANAI

i **Tagesticket | day pass – Nahverkehr Rohrmoos & Untertal-Dorf:**
Preise lt. Steirischem Verkehrsverbund (Seite 38 | page 38)

i **Tagesticket Berg- oder Talfahrt Planai-Seilbahn & Buslinie Untertal |**
day pass single ride Planai cablecar & bus route Untertal:
Erwachsene | adults: € 20,50. Kinder | kids: € 10,30 (kein Verbundtarif)





**Schladming – Gipfelbahn Hochwurzen – Strickbrücke
Preuneggtaal – Ursprungalm und zurück**

Legende mit Zeichenerklärung auf Seite 3 | legend of symbols see page 3

	Haltestelle Kurs	1	2	3
AB	SCHLADMING – PLANET PLANAI	8:10	10:45	15:45
	Schladming – Rathausplatz	8:11	10:46	15:46
	Schladming – Lendplatz	8:15	10:50	15:50
	Schladming – PLANAI WEST	8:17	10:52	15:52
	Schladming – Bahnhof	8:20	10:55	15:55
	Götschlhof/Alpine Club	8:24	10:59	15:59
	Schütterhof	8:25	11:00	16:00
	Rohrmoos-Dorf (Kreisverkehr)	8:27	11:02	16:02
	Rohrmoos-Zentrum (Erlebnisswelt)	8:28	11:03	16:03
	Schwaigerhof/Alpstege	8:30	11:05	16:05
	Talstation Gipfelbahn Hochwurzen	8:33	11:08	16:08
	Primps/Lans-Strobl-Weg	8:35	11:10	16:10
	Abzweigung Preuneggtaal	8:36	11:11	16:11
	Alpenhof	8:37	11:12	16:12
	Pointner	8:38	11:13	16:13
	Zainer	8:40	11:15	16:15
U	Strickbrücke	8:42	11:17	16:17
	8605: Preunegg-Jet/Pichl/Vorberg (DI, FR @ SO, 31.5.-30.9.) S. 24-25	8:45	11:20	17:20
	Moarhofalm	8:52	11:27	*16:27
AN	URSPRUNGALM	9:02	11:37	*16:37



Gültig von 29. Mai bis 13. Oktober 2019

	Haltestelle Kurs	1	2	3
AB	URSPRUNGALM	9:25	12:35	17:00
	Moarhofalm	9:35	12:45	17:10
U	Strickbrücke	9:45	12:55	17:20
	8605: Pichl/Vorberg/Ramsau (DI, FR @ SO, 31.5.-30.9.) S. 24-25			17:20
	Zainer	9:47	12:57	17:22
	Pointner	9:49	12:59	17:24
	Alpenhof	9:50	13:00	17:25
	Abzweigung Preuneggtaal	9:56	13:01	17:26
	Primps/Lans-Strobl-Weg	9:57	13:02	17:27
	Talstation Gipfelbahn Hochwurzen	10:00	13:04	17:29
	Schwaigerhof/Alpstege	10:03	13:07	17:32
	Rohrmoos-Zentrum (Erlebnisswelt)	10:04	13:08	17:33
	Rohrmoos-Dorf (Kreisverkehr)	10:05	13:09	17:34
	Schütterhof	10:07	13:11	17:36
	Götschlhof/Alpine Club	10:08	13:12	17:37
U	Schladming – Lendplatz	10:10	13:14	17:39
	960: Ramsau am Dachstein/Dachsteingletscher (S.4-5)	10:14	13:34	18:14
	Schladming – PLANAI WEST	10:12	13:16	17:41
	Schladming – Bahnhof			nur zum Aussteigen
AN	SCHLADMING – PLANET PLANAI	10:15	13:20	17:45



Weitere Haltestellen siehe Reiteralm-Linie 8605 auf den Seiten 24-25.

i Tagesticket Gipfelbahn Hochwurzen & Buslinie Preuneggtaal (inkl. Maut) | day pass single ride cablecar Hochwurzen & bus route Preuneggtaal (incl. toll)
 Erwachsene | adults: € 19,50. Kinder | kids: € 10,00 (kein Verbundtarif)



Ursprungalm | Herbert Raffalt

Schladming – Gipfelbahn Hochwurzen – Untertal-Dorf – Obertal – Hopfriesen – Eschachalm und zurück

Legende mit Zeichenerklärung auf Seite 3 | legend of symbols see page 3

	Haltestelle Kurs	1	2	3	4
AB	SCHLADMING – PLANET PLANAI	8:10	10:15	12:45	15:45
	Schladming – Rathausplatz	8:11	10:16	12:46	15:46
	Schladming – Lendplatz	8:15	10:20	12:50	15:50
	Schladming – PLANAI WEST	8:17	10:22	12:52	15:52
	Schladming – Bahnhof	8:20	10:25	12:55	15:55
	Götschlhof/Alpine Club	8:24	10:29	12:59	15:59
	Schütterhof	8:25	10:30	13:00	16:00
	Rohrmoos-Dorf (Kreisverkehr)	8:27	10:32	13:02	16:02
	Rohrmoos-Zentrum (Erlebniswelt)	8:28	10:33	13:03	16:03
	Schwaigerhof/Alpsteigweg	8:30	10:35	13:05	16:05
	Talstation Gipfelbahn Hochwurzen	8:33	10:38	13:08	16:08
	Schwaigerhof/Alpsteigweg	8:36	10:41	13:11	16:11
	Rohrmoos-Zentrum (Erlebniswelt)	8:37	10:42	13:12	16:12
	Rohrmoos-Dorf (Kreisverkehr)	8:38	10:43	13:13	16:13
	Rohrmoos Süd	8:39	10:44	13:14	16:14
	Ahornweg/Seiterhof	8:40	10:45	13:15	16:15
	Untertal Dorf	8:42	10:47	13:17	16:17
	Klock/Mandlberger	8:44	10:49	13:19	16:19
	Windbacher	8:46	10:51	13:21	16:21
	Bärnhöfer	8:48	10:53	13:23	16:23
	Wehrhofalm	8:52	10:55	13:25	16:25
	Hopfriesen – Nickelmuseum	8:54	10:57	13:27	16:27
AN	ESCHACHALM	9:05	11:05	13:35	16:35



Gültig von 29. Mai bis 13. Oktober 2019



	Haltestelle Kurs	1	2	3	4
AB	ESCHACHALM	9:05	11:10	13:40	16:50
	Hopfriesen – Nickelmuseum	9:13	11:18	13:48	16:58
	Wehrhofalm	9:15	11:20	13:50	17:00
	Bärnhöfer	9:17	11:22	13:52	17:02
	Windbacher	9:19	11:24	13:54	17:04
	Klock/Mandlberger	9:21	11:26	13:56	17:06
	Untertal Dorf	9:25	11:30	14:00	17:10
	Ahornweg/Seiterhof	9:27	11:32	14:02	17:12
	Rohrmoos Süd	9:28	11:33	14:03	17:13
	Rohrmoos-Dorf (Kreisverkehr)	9:29	11:34	14:04	17:14
	Rohrmoos-Zentrum (Erlebniswelt)	9:30	11:35	14:05	17:15
	Schwaigerhof/Alpsteigweg	9:32	11:37	14:07	17:17
	Talstation Gipfelbahn Hochwurzen	9:35	11:40	14:10	17:20
	Schwaigerhof/Alpsteigweg	9:38	11:43	14:20	17:23
	Rohrmoos-Zentrum (Erlebniswelt)	9:39	11:44	14:21	17:24
	Rohrmoos-Dorf (Kreisverkehr)	9:40	11:45	14:22	17:25
	Schütterhof	9:42	11:47	14:24	17:27
	Götschlhof/Alpine Club	9:43	11:48	14:25	17:28
	U Schladming – Lendplatz	9:44	11:50	14:27	17:30
	960: Ramsau a. D./Dachsteingletscher (S. 4-5)	#9:44	12:14	15:14	18:14
	Schladming – PLANAI WEST	9:46	11:52	14:29	17:32
	Schladming – Bahnhof	nur zum Aussteigen			
AN	SCHLADMING – PLANET PLANAI	9:50	11:55	14:30	17:35



i Tagesticket Buslinie Obertal | day pass bus route Obertal:
 Preise lt. Steirischem Verkehrsverbund (Seite 38 | page 38)



Bei der Neualm im Obertal | Martin Huber



Schladming – Rohrmoos-Zentrum – Gipfelbahn Hochwurzen – Untertal-Dorf – Riesachwasserfall/Seeleiten-Parkpl. und zurück



Gültig von 29. Mai bis 13. Oktober 2019

Legende mit Zeichenerklärung auf Seite 3 | legend of symbols see page 3

	Haltestelle Kurs	1	2	3	4	5	6	7
AB	SCHLADMING – PLANAI	8:45	9:45	10:45	11:55	13:35	14:45	16:25
	Schladming – Rathausplatz	8:46	9:46	10:46	11:56	13:36	14:46	16:26
	Schladming – Lendplatz	8:50	9:50	10:50	12:00	13:40	14:50	16:30
	Schladming – PLANAI WEST	8:52	9:52	10:52	12:02	13:42	14:52	16:32
	Schladming – Bahnhof	8:55	9:55	10:55	12:05	13:45	14:55	16:35
	Götschlhof/Alpine Club	8:59	9:59	10:59	12:09	13:49	14:59	16:39
	Schütterhof	9:00	10:00	11:00	12:10	13:50	15:00	16:40
	Rohrmoos-Dorf (Kreisverkehr)	9:02	10:02	11:02	12:12	13:52	15:02	16:42
	Rohrmoos-Zentrum (Erlebnisswelt)	9:03	10:03	11:03	12:13	13:53	15:03	16:43
	Schwaigerhof/Alpstege	9:05	10:05	11:05	12:15	13:55	15:05	16:45
	Talstation GiB Hochwurzen	9:08	10:08	11:08	12:18	13:58	15:08	16:48
	Schwaigerhof/Rohrmooserhof	9:11	10:11	11:11	12:21	14:01	15:11	16:51
	Rohrmoos-Zentrum (Erlebnisswelt)	9:12	10:12	11:12	12:22	14:02	15:12	16:52
	Rohrmoos-Dorf (Kreisverkehr)	9:13	10:13	11:13	12:23	14:03	15:13	16:53
	Rohrmoos Süd	9:14	10:14	11:14	12:24	14:04	15:14	16:54
	Ahornweg/Seiterhof	9:15	10:15	11:15	12:25	14:05	15:15	16:55
	Untertal Dorf	9:17	10:17	11:17	12:27	14:07	15:17	16:57
	Michlbauer	9:19	10:19	11:19	12:29	14:09	15:19	16:59
	Janerbrücke/Hinkerbrücke	9:21	10:21	11:21	12:31	14:11	15:21	17:01
	Tetter	9:22	10:22	11:22	12:32	14:12	15:22	17:02
	Waldhäusalm	9:25	10:25	11:25	12:35	14:15	15:25	17:05
	Weißer Wand	9:29	10:29	11:29	12:39	14:19	15:29	17:09
AN	RIESACHWASSERFALL	9:32	10:32	11:32	12:42	14:22	15:32	17:12

	Haltestelle Kurs	1	2	3	4	5	6	7
AB	RIESACHWASSERFALL	9:35	10:45	11:45	12:45	14:35	15:35	17:15
	Weißer Wand	9:38	10:48	11:48	12:48	14:38	15:38	17:18
	Waldhäusalm	9:42	10:52	11:52	12:52	14:42	15:42	17:22
	Tetter	9:45	10:55	11:55	12:55	14:45	15:45	17:25
	Janerbrücke/Hinkerbrücke	9:46	10:56	11:56	12:56	14:46	15:46	17:26
	Michlbauer	9:48	10:58	11:58	12:58	14:48	15:48	17:28
	Untertal Dorf	9:50	11:00	12:00	13:00	14:50	15:50	17:30
	Ahornweg/Seiterhof	9:52	11:02	12:02	13:02	14:52	15:52	17:32
	Rohrmoos Süd	9:53	11:03	12:03	13:03	14:53	15:53	17:33
	Rohrmoos-Dorf (Kreisverkehr)	9:54	11:04	12:04	13:04	14:54	15:54	17:34
	Rohrmoos-Zentrum (Erlebnisswelt)	9:55	11:05	12:05	13:05	14:55	15:55	17:35
	Schwaigerhof/Alpstege	9:57	11:07	12:07	13:07	14:57	15:57	17:37
	Talstation GiB Hochwurzen	10:00	11:10	12:10	13:10	15:00	16:00	17:40
	Schwaigerhof/Alpstege	10:03	11:13	12:13	13:13	15:03	16:03	17:43
	Rohrmoos-Zentrum (Erlebnisswelt)	10:04	11:14	12:14	13:14	15:04	16:04	17:44
	Rohrmoos-Dorf (Kreisverkehr)	10:05	11:15	12:15	13:15	15:05	16:05	17:45
	Schütterhof	10:07	11:17	12:17	13:17	15:07	16:07	17:47
	Götschlhof/Alpine Club	10:08	11:18	12:18	13:18	15:08	16:08	17:48
U	Schladming – Lendplatz	10:10	11:20	12:27	13:27	15:10	16:10	17:50
	960: Ramsau/Dachstein (S. 4-5)	10:14	#11:44		13:34	15:14	16:14	18:14
	Haus/Steir. Bodensee (S. 22-23)	10:55				15:30		
	Schladming – PLANAI WEST	10:12	11:22	12:29	13:29	15:12	16:12	17:52
	Schladming – Bahnhof	nur zum Aussteigen						
AN	SCHLADMING – PLANAI	10:15	11:25	12:30	13:30	15:15	16:15	17:55

SCHLADMING – PLANAI PLANAI
Schladming – Rathausplatz

Schladming – Lendplatz
Schladming – Bahnhof

Schladming – PLANAI WEST
Götschlhof/Alpine Club

Schütterhof
Rohrmoos Dorf (Kreisverkehr)

Rohrmoos-Zentrum (Erlebnisswelt)
Schwaigerhof
Alpstege

Talstation Gipfelbahn Hochwurzen
Schwaigerhof/Alpstege

Rohrmoos-Zentrum (Erlebnisswelt)
Rohrmoos Dorf (Kreisverkehr)
Rohrmoos Süd
Seiterhof

Ahornweg
UNTERTAL DORF

Michlbauer
Untergladner/Sondlhof

Janerbrücke
Tetter

Waldhäusalm
Weißer Wand

RIESACHWASSERFALL

i Tagesticket Buslinie Untertal | day pass bus route Untertal
Preise lt. Steirischem Verkehrsverbund (Seite 38 | page 38)

i Tagesticket Berg- oder Talfahrt Planai-Seilbahn & Buslinie Untertal |
day pass single ride Planai cablecar & bus route Untertal:
Erwachsene | adults: € 21,00. Kinder | kids: € 10,50 (kein Verbundtarif)



Im Gollingwinkel mit Blick zum Hochgolling | Gerhard Pilz



Schladming – Oberhaus – Haus im Ennstal – Weißenbach – Assach – Aich – Ruperting – Steirischer Bodensee und zurück



Gültig von 29. Mai bis 13. Oktober 2019

Legende mit Zeichenerklärung auf Seite 3 | legend of symbols see page 3

	Haltestelle Kurs	1	2	3
AB	SCHLADMING – PLANAI WEST	8:20	10:50	15:25
	Schladming – Bahnhof	8:23	10:53	15:28
	Schladming – Lendplatz	8:25	10:55	15:30
	Schladming – Planet Planai	8:30	11:00	15:35
	Schladming – Rathausplatz	8:31	11:01	15:36
	Lehen bei Schladming – Ort	8:35	11:05	15:40
	Oberhaus – Ort	8:37	11:07	15:42
	Haus im Ennstal – West	8:40	11:10	15:45
	Haus im Ennstal – Ort/Tauernseilbahn	8:41	11:11	15:46
	Haus im Ennstal – Ost	8:42	11:12	15:47
	Hauser Kaibling – Talstation 8er-Gondel	8:45	11:15	15:50
	Weißenbach bei Haus – Dorfcäfé	8:49	11:19	15:54
	Haus im Ennstal – Bahnhof	8:52	11:22	15:57
	Assach – Feuerwehr	8:58	11:28	16:03
	Aich – Kriegerdenkmal	8:59	11:29	16:04
	Aich – Grafenwirt	9:01	11:31	16:06
	Ruperting/Höhenfeld Ort	9:05	11:35	16:10
	Niederberg	9:08	11:38	16:13
	Aigner	9:10	11:40	16:15
	Abzweigung Petersberg	9:12	11:42	16:17
	Mautstelle Bodensee	9:14	11:44	16:19
	Zauneralm	9:16	11:46	16:21
AN	PARKPLATZ STEIRISCHER BODENSEE	9:18	11:48	16:23

	Haltestelle Kurs	1	2	3
AB	PARKPLATZ STEIRISCHER BODENSEE	9:25	12:45	16:45
	Zauneralm	9:27	12:47	16:47
	Mautstelle Bodensee	9:29	12:49	16:49
	Abzweigung Petersberg	9:31	12:51	16:51
	Aigner	9:33	12:53	16:53
	Niederberg	9:35	12:55	16:55
	Ruperting/Höhenfeld Ort	9:38	12:58	16:58
	Assach – Feuerwehr	9:46	13:06	17:06
	Aich – Kriegerdenkmal	9:47	13:07	17:07
	Aich – Grafenwirt	9:49	13:09	17:09
	Haus im Ennstal – Bahnhof	9:52	13:12	17:12
	Weißenbach bei Haus – Dorfcäfé	9:55	13:15	17:15
	Hauser Kaibling – Talstation 8er-Gondel	9:59	13:19	17:19
	Haus im Ennstal – Ost	10:02	13:22	17:22
	Haus im Ennstal – Ort/Tauernseilbahn	10:03	13:23	17:23
	Haus im Ennstal – West	10:04	13:24	17:24
	Oberhaus – Ort	10:07	13:27	17:27
	Lehen bei Schladming – Ort	10:09	13:29	17:29
	Schladming – Planet Planai	10:13	13:33	17:33
	Schladming – Lendplatz	10:18	13:38	17:38
	960: Ramsau/Dachsteingletscher (S. 4-5)	#10:44	#14:14	18:14
	Rohrmoos – Gipfelb. Hochwurzen (S. 12-13)	10:20	13:40	18:05
	972: Preuneggatal – Ursprungalm (S. 16-17)	10:50		
	973: Obertal – Eschachalm (S. 18-19)	10:20		
	974: Untertal Riesach Wasserfall (S. 20-21)	10:50	13:40	
	Schladming – Bahnhof	10:20	13:40	17:40
	SCHLADMING – PLANAI WEST	10:23	13:43	17:43



i Tagesticket Buslinie Steirischer Bodensee (exkl. Maut) | day pass bus route Steirischer Bodensee (excl. toll) € 13,20 für Erwachsene | € 6,60 für Kinder bzw. ab 1.7.2019 Verbundtarif



Steirischer Bodensee | Rene Eduard Perhab

Ramsau Leiten – Ramsau Kulm – Ramsau Ort – Vorberg – Pichl – Gleiming – Preunegg Jet – Anschluss Ursprungalm und zurück

Legende mit Zeichenerklärung auf Seite 3 | legend of symbols see page 3

	Nr.	Haltestelle Kurs	1	3	5	7
AB	31	KIELHUBERHOF	7:56	10:26		
	26	Sonnenhügel	7:57	10:27		
	27	Feichtl/Ortner	7:58	10:28		
	28	Neuwirt	8:00	10:30		
	29	Almfrieden	8:02	10:32		
	9	HEIMAT	8:03	10:33	13:53	16:13
	10	Ramsau Kulm – Tourismusbüro Ramsau	8:05	10:35	13:55	16:15
	11	Stierer	8:06	10:36	13:56	16:16
	12	Schrempfhof	8:07	10:37	13:57	16:17
	13	Scheidl	8:08	10:38	13:58	16:18
	14	Ramsau Ort	8:10	10:40	14:00	16:20
	15	Minzl	8:11	10:41	14:01	16:21
	16	Lärchenhof	8:12	10:42	14:02	16:22
	17	Kreitseiler	8:13	10:43	14:03	16:23
	19	Brückenhof	8:15	10:45	14:05	16:25
	962	<i>Filzmoos (22.6. - 22.9.) S. 10-11</i>	8:45	10:45	14:05	16:45
	18	Langegasse	8:15	10:45	14:05	16:25
	47	Haus Panorama	8:16	10:46	14:06	16:26
	48	Alpenkrone	8:17	10:47	14:07	16:27
	71	Abzweigung Kobaldhof	8:18	10:48	14:08	16:28
	72	Pension Arnika/Wagnerhof	8:19	10:49	14:09	16:29
	73	Bergkamerad	8:19	10:49	14:09	16:29
	74	Hotel Steirerhof	8:20	10:50	14:10	16:30
	75	Stoanerhof	8:22	10:52	14:12	16:32
	76	Aignerhof	8:23	10:53	14:13	16:33
	77	Pichlmayrgut	8:25	10:55	14:15	16:35
	84	Café Hermann/Freizeitsee	8:26	10:56	14:16	16:36
	85	Heißhof	8:27	10:57	14:17	16:37
	86	Raunerhof	8:29	10:59	14:19	16:39
	87	Gasthof Bankwirt	8:31	11:01	14:21	16:41
	AN	88 REITERALM – PREUNEGG JET	8:32	11:02	14:22	16:42
	94	Strickbrücke	8:35	11:05	1	16:45
	972	<i>Ursprungalm (S. 16-17)</i>	8:42	11:17		
	972	<i>Rohrmoos (S. 16-17)</i>				17:20



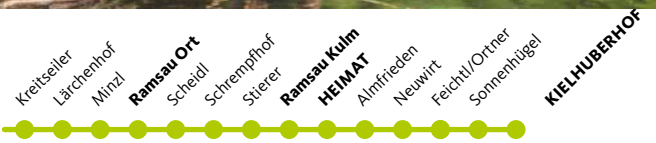
Gültig von 31. Mai bis 29. September 2019
Linie 8605 nur Dienstag, Freitag und Sonntag



	Nr.	Haltestelle Kurs	2	4	6	8
AB	94	Strickbrücke	8:45	11:20	I	17:20
	88	REITERALM – PREUNEGG JET	8:55	11:25	15:05	17:25
	87	Gasthof Bankwirt	8:56	11:26	15:06	17:26
	86	Raunerhof	8:57	11:27	15:07	17:27
	85	Heißhof	8:59	11:29	15:09	17:29
	84	Café Hermann/Freizeitsee	9:05	11:35	15:15	17:35
	77	Pichlmayrgut	9:06	11:36	15:16	17:36
	76	Aignerhof	9:07	11:37	15:17	17:37
	75	Stoanerhof	9:08	11:38	15:18	17:38
	74	Hotel Steirerhof	9:10	11:40	15:20	17:40
	73	Bergkamerad	9:11	11:41	15:21	17:41
	72	Pension Arnika/Wagnerhof	9:12	11:42	15:22	17:42
	71	Abzweigung Kobaldhof	9:13	11:43	15:23	17:43
	48	Alpenkrone	9:15	11:45	15:25	17:45
	47	Haus Panorama	9:17	11:47	*15:27	17:47
	18	Langegasse	9:18	11:48	*15:28	17:48
	U	19 Brückenhof	9:20	11:50	*15:35	17:50
	960	<i>Schladming (S. 6-7)</i>	9:25	12:05	16:25	
	960	<i>Dachstein Seilbahn (S. 4-5)</i>	9:45	#12:15	15:45	
	962	<i>Filzmoos (22.6. - 22.9.) S. 10-11</i>	9:45		15:45	
	962	<i>Silberkarklamm (22.6. - 22.9.) S. 8-9</i>			15:45	
	20	Ski Willy/Rittislift	9:46		↓ Ort	↓ Ort
	21	Schweiger	9:47		↓	↓
	22	Dachsteinstraße	9:48		↓ Kulm	↓ Kulm
	23	Glösaln	9:53		15:53	
	56	Walcheralm	9:55		15:55	
	24	Hotel Dachstein	9:57		15:57	
AN	25	DACHSTEIN SEILBAHN	10:00		16:00	



Themenweg Stille Wasser zum Untersee | Christine Höflechner





Planai West – Schladming-Zentrum – Siedlungen – Untere Klaus – Druschhof/Holzerhof – Abzweigung Birnberg und retour



Gültig von 29. Mai bis 13. Oktober 2019
Sonn- & Feiertag von 30. Juni bis 8. September

Legende mit Zeichenerklärung auf Seite 3 | legend of symbols see page 3

Haltstelle Kurs	1	2	3	4	5	6	7	8	9	10	11	12	13	14	15	16	17	18	19
AB SCHLADMING – PLANAI WEST						8:51	9:51		11:55				13:50		15:40	16:14		17:15	18:00
Schladming – Bahnhof												13:45		14:10			16:17		
Schladming – Zentrum						8:56	10:00		12:00				13:55		15:45			17:20	18:05
Schladming – Planet Planai						8:59	10:03		12:03				13:58		15:50			17:23	
Schladming – Rathausplatz				7:25					11:40	12:30	13:25				15:51				18:09
Lange Gasse					8:00	9:01	10:05		12:05				14:00		15:52	16:20		17:24	18:10
Seebacher-Siedlung					8:01	9:02	10:06		12:06				14:01		15:53	16:21		17:25	*18:11
Zirngast					8:02	9:03	10:07		12:07				14:02		15:54	16:22		17:26	*18:12
WM-Siedlung									12:08						15:55	16:23			
Untere Klaus					8:05	9:06	10:09		12:11				14:04		15:58	16:26		17:28	*18:14
Schladmingerhof/Druschhof					8:06	9:07	10:10		12:12				14:05		15:59	16:27		17:29	*18:15
Holzerhof/Hinkerhof					8:07	9:08	10:11		12:13				14:06		16:00	16:28		17:30	*18:16
AN ABZWEIGUNG BIRNBERG					8:08	9:09	10:12		12:14				14:07		16:01	16:29		17:31	*18:17
AB ABZWEIGUNG BIRNBERG	6:12	6:35	7:10	7:35	8:09	9:10	10:13		12:15				14:08		16:02	16:30		17:32	
Holzerhof/Hinkerhof	6:14	6:37	7:12	7:36	8:10	9:11	10:14		12:16				14:09		16:03	16:31		17:33	
Druschhof/Schladmingerhof				7:37	8:11	9:12	10:15		12:17				14:10		16:04	16:32		17:34	
Untere Klaus	6:16	6:39	7:14	7:38	8:12	9:13	10:16		12:18				14:11		16:05	16:33		17:35	
WM-Siedlung				7:41	8:15	9:16	10:19						14:14						
Zirngast	6:17	6:40	7:15	7:42	8:16	9:17	10:20		12:21				14:15		16:07	16:35		17:37	
Seebacher-Siedlung				7:43	8:17	9:18	10:21		12:22				14:16		16:08	16:36		17:38	
Lange Gasse				7:44	8:18	9:19	10:22		12:23				14:17		16:09	16:37		17:39	
Schladming – Planet Planai				7:46	8:20	9:21	10:24						14:19						
U Schladming – Rathausplatz			7:20	7:47	8:21	9:22	10:25		12:25				14:20		16:10	16:39		17:41	
960: Ramsau/Dachstein (S. 4-5)			7:20	8:11	#8:41	#9:41	#10:41						15:11		16:11	17:11		18:11	
Rohrmoos/Hochw. (S. 12-13)				8:11	8:46	9:46	10:46		12:46				14:46		16:26			18:01	
972: Ursprungalm (S. 16-17)				8:11			10:46												
973: Obertal/Eschach (S. 18-19)				8:11			10:16		12:46										
974: Untertal/Riesach (S. 20-21)					8:46	9:46	10:46						14:46		16:26				
Steirischer Bodensee (S. 22-23)					8:31		11:01												
Schladming – Bahnhof	6:25	6:45																	
AN SCHLADMING – PLANAI WEST				7:52	8:27	9:27	10:30						14:26						



Tarife Citybus Schladming

	Einzelfahrt	Monatskarte	Saisonkarte
Erwachsene	€ 1,00	€ 25,-	€ 98,-
Kinder (6-15 Jahre)	€ 0,50		
Kinder (bis 5 Jahre)	gratis	gratis	gratis



Ennsrunde Untere Klaus | Katrin Hutegger



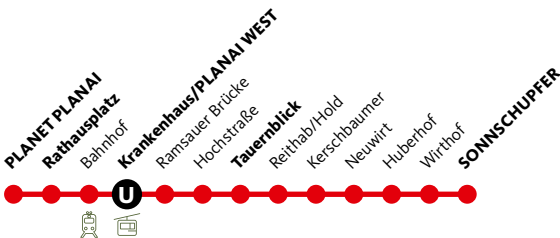
Schlading Zentrum – Bahnhof – Tauernblick – Neuwirt – Hofer/Salzburger Siedlung und retour



Gültig von 29. Mai bis 13. Oktober 2019
Sonn- & Feiertag von 30. Juni bis 8. September

Legende mit Zeichenerklärung auf Seite 3 | legend of symbols see page 3

	Haltestelle Kurs	1	2	3	4	5	6	7	8	9	10
AB	PLANET PLANAI		8:20	9:21					14:19	15:10	
	Rathausplatz		8:21	9:22	11:40	12:30	13:25	14:20	15:11	16:10	17:41
	Bahnhof		8:24					14:23	15:14	16:17	
	Krankenhaus/PLANAI WEST		8:27	9:27				14:26	15:17	16:14	17:45
	Hofer/Salzburger Siedlung		8:30	9:30				14:29	15:19		
	Ramsauer Brücke				11:42						17:48
	Hochstraße				11:43						
	Tauernblick				11:44						
	Hold/Reithab										
	Kerschbaumer										
	Neuwirt										
	Wirthof/Huberhof										
AN	SONNSCHUPFER										
AB	SONNSCHUPFER		8:34	9:34					15:23		
	Wirthof/Huberhof	7:10	8:35	9:35					15:24		
	Neuwirt	7:12	8:39	9:39					15:28		
	Kerschbaumer		8:41	9:41					15:30		
	Hold/Reithab	7:13	8:42	9:42					15:31		
	Tauernblick	7:15	8:45	9:45					15:34		
	Hochstraße		8:46	9:46					15:35		
	Ramsauer Brücke		8:47	9:47					15:36		
	Bahnhof		8:48	9:48					15:37		
U	Krankenhaus/PLANAI WEST		8:51	9:51					15:40		
	960: Ramsau/Dachsteingletscher (S. 4-5)			9:16	10:16				16:16		
	Rohrmoos/Hochwurzten (S. 12-13)			8:52	9:52				15:52		
	972: Preuneggatal/Ursprungalm (S. 16-17)				10:52				15:52		
	973: Obertal/Eschachalm (S. 18-19)				10:22				15:52		
	974: Untertal/Riesach Wasserfall (S. 20-21)			8:52	9:52				16:32		
	Rathausplatz	7:25									
AN	ZENTRUM		8:56	9:56					15:45		



Tarife Citybus Schlading

	Einzelfahrt	Monatskarte	Saisonkarte
Erwachsene	€ 1,00	€ 25,-	€ 95,-
Kinder (6-15 Jahre)	€ 0,50		
Kinder (bis 5 Jahre)	gratis	gratis	gratis



Die Schladinger Kirchen, Martin Huber

Stainach – St. Martin – Gröbming – Pruggern – Aich –
Haus im Ennstal – Schladming – Pichl – Mandling – Radstadt

Legende mit Zeichenerklärung auf Seite 3 | legend of symbols see page 3

Linie	Haltestelle Verkehrsbeschränkung	1	2	3	4	5	6	7	8	9
900	STAINACH-IRDNING – BAHNHOF	6:27			9:50		12:50			18:07
	Trautenfels – Abzweigung Aussee	6:31			9:54		12:54			18:11
	Espang – Danglmair	6:36	6:41		10:01		13:01			18:18
	St. Martin am Grimmig – Ort		6:45		10:06		13:06			18:23
	Niederöblarn – Abzweigung Bahnhof	6:38								
	Öblarn – Bahnhof	6:43								
U	Stein an der Enns – Ort	6:49								
	945: St. Nikolai im Sölketal (MO-FR) S. 34-35	7:05								
U	GRÖBMING – BUSBAHNHOF		7:20	9:18	10:18	11:15	13:20	15:20	17:07	18:35
	946: St. Nikolai im Sölketal (MO-FR) S. 34-35				11:15		13:28			
	Pruggern – Abzweigung Ort		7:24	9:22		11:19	13:24	15:24	17:11	18:41
	Assach – Bundesstraße		7:26	9:24		11:21	13:26	15:26	17:13	18:43
	Aich – Ort		7:28	9:26		11:23	13:28	15:28	17:15	18:45
	Haus im Ennstal – Höhenfeld		7:29	9:27		11:24	13:29	15:29	17:16	18:46
	Ruperting – Bundesstraße		7:30	9:28		11:25	13:30	15:30	17:17	18:47
	Haus im Ennstal – 8er Gondel Hauser Kaibling			9:30		11:27	13:32	15:32	17:19	
U	Haus im Ennstal – Ort/Tauernseilbahn	7:35	9:33			11:30	13:35	15:35	17:21	18:52
	Weißbach/Steirischer Bodensee (S. 22-23)		8:41					15:46		
	Oberhaus – Ort		7:39	9:37		11:34	13:39	15:39	17:24	18:56
	Lehen bei Schladming – Ort		7:40	9:38		11:35	13:40	15:40	17:25	18:57
	Schladming – Rathausplatz		7:45	9:43		11:40	13:45	15:45	17:30	19:02
U	SCHLADMING – LENDPLATZ		7:47	9:45		11:42	13:47	15:47	17:46	19:04
	960: Ramsau a. D./Dachsteingletscher (S. 4-5)		8:14	10:14		#11:44	#14:14	16:14	18:14	
	Rohrmoos/Gipfelbahn Hochwurzen (S. 12-13)		8:15	9:50		12:00		15:50	18:05	
	972: Preuneggatal – Ursprungalm (S. 16-17)		8:15					15:50		
	973: Oberatal – Eschachalm (S. 18-19)		8:15	10:20				15:50		
	974: Untertal – Riesachwasserfall (S. 20-21)			9:50		12:00		16:30		
AN	SCHLADMING – BAHNHOF		7:49	9:47			13:49	15:49	17:34	19:06

Die Haltestellen der Linien 900 und 902 zwischen Stainach und Radstadt sind nicht vollständig angeführt. Diese Auswahl dient der Übersicht und Darstellung möglicher Anschlussmöglichkeiten in die Seitentäler des Ennstales.

Der vollständige Fahrplan mit allen Haltestellen und den Buszeiten außerhalb der steirischen Sommerferien ist unter www.verbundlinie.at abrufbar.

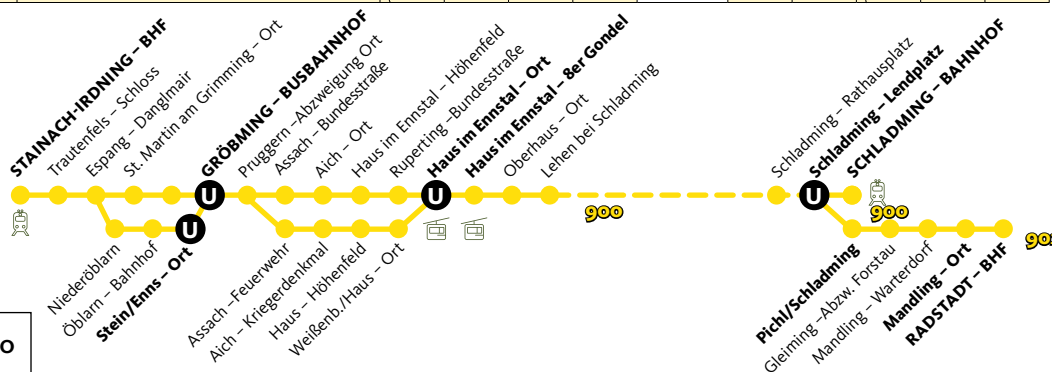
Not all stops along routes 900 and 902 between Stainach and Radstadt are listed here. The selection on the left is an overview and is thought to provide information about the connections into the tributary valleys of the Ennstal valley.

The full schedule with all bus stops along those routes and the schedule outside of the summer holidays in the federal state of Styria can be found at www.verbundlinie.at

Linie	Haltestelle Verkehrsbeschränkung	1	2	3	4	5	6	7	8	9
902	SCHLADMING – LENDPLATZ	7:23						13:47		
	Pichl bei Schladming	7:29						13:53		
	Gleiming – Abzweigung Forstau	7:31						13:55		
	Mandling – Warterdorf	7:32						13:57		
902	Mandling – Ort	7:34						13:59		
902	RADSTADT – POSTAMT	7:43						14:12		

Die Sommercard ist auf den Linien 900 und 902 nicht gültig.

Sommercard is not valid on routes 900 and 902.



Radstadt – Mandling – Pichl – Schladming – Haus im Ennstal – Aich – Pruggern – Gröbming – St. Martin – Stainach

Gültig von 8. Juli bis 7. September 2019

Fahrpläne außerhalb dieser Zeit: www.verbundlinie.at

Linie	Haltestelle Verkehrsbeschränkung	1	2
902	RADSTADT – POSTAMT	8:46	15:10
902	MANDLING – ORT	9:00	15:22
	Mandling – Warterdorf	9:01	15:23
	Gleiming, Abzweigung Forstau	9:02	15:25
	Pichl bei Schladming	9:03	15:27
	Schladming – Salzburger Siedlung	9:06	15:30
	SCHLADMING LENDPLATZ	9:10	15:34
	960: Ramsau/Dachsteingletscher (S. 4-5)	9:14	16:14
	Rohrmoos/Hochwurzen (S. 12-13)	9:50	15:50

Die Haltestellen der Linien 900 und 902 zwischen Radstadt und Stainach-Irdning sind nicht vollständig angeführt. Diese Auswahl dient der Übersicht und Darstellung möglicher Anschlussmöglichkeiten in die Seitentäler des Ennstales.

Der vollständige Fahrplan mit allen Haltestellen und den Buszeiten außerhalb der steirischen Sommerferien ist unter www.verbundlinie.at abrufbar.

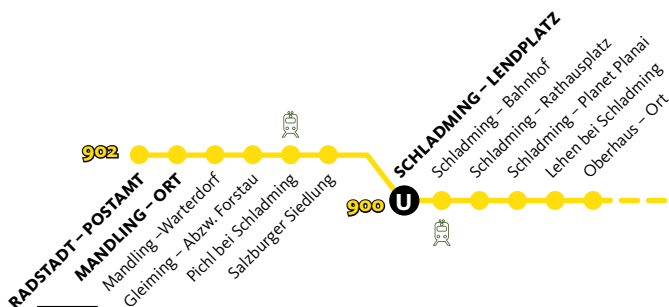
Legende mit Zeichenerklärung auf Seite 3 | legend of symbols see page 3

Linie	Haltestelle Verkehrsbeschränkung	1	2	3	4	5	6	7	8	9	10	11
900	SCHLADMING – LENDPLATZ			8:10	9:10	11:10	12:20	13:55		17:10	18:10	19:10
	Schladming – Bahnhof	5:52		8:12	9:12	11:12	12:22	13:57			18:12	19:12
	Schladming – Rathausplatz			8:15	9:15	11:15	12:25	14:00	15:47	17:14	18:15	19:15
	Schladming – Planet Planai			8:19	9:19	11:19	12:29	14:04	15:49	17:16	18:19	19:19
	Lehen bei Schladming – Ort			8:23	9:23	11:23	12:33	14:08	15:53	17:20	18:23	19:23
	Oberhaus – Ort			8:25	9:25	11:25	12:34	14:10	15:55	17:21	18:25	19:25
	HAUS IM ENNSTAL – ORT/TAUERNSEILBAHN	6:02		8:28	9:28	11:28	12:38	14:13	15:58	17:25	18:28	19:28
	Weißbach/Aich (S. 22-23)			8:41								
	Haus im Ennstal – 8er-Gondel Hauser Kaibling			8:30	9:29	11:30	12:40	14:15	16:00	17:26		
	Ruperting – Bundesstraße	6:04		8:32	9:31	11:32	12:42	14:17	16:02	17:28	18:32	19:32
	Haus im Ennstal – Höhenfeld	6:05		8:33	9:32	11:33	12:43	14:18	16:03	17:29	18:33	19:33
	Aich – Ort	6:06		8:34	9:33	11:34	12:44	14:19	16:04	17:30	18:34	19:34
	Assach – Bundesstraße			8:36	9:35	11:36	12:46	14:21	16:06	17:32	18:36	19:36
	Pruggern – Abzweigung Ort bzw. Ort (+)	+ 6:13		8:38	9:37	11:38	12:48	14:23	16:08	17:34	18:38	19:38
	GRÖBMING – BUSBAHNHOF		6:14	8:42	9:41	11:42	12:52	14:27	16:12	17:38	18:42	19:42
	945: St. Nikolai im Großsölk (S. 34-35)		7:00		11:15			13:28	17:28		19:25	
	946: Breittalalm im Kleinsölk (S. 34-35)			9:00				15:28				
	STEIN AN DER ENNS – ORT	6:20			9:52							
	Niederöblarn – Abzweigung Bahnhof	6:31			10:04							
	St. Martin am Grimming – Ort		6:27							17:52		
	Espang – Danglmair	6:33	6:31		10:07					17:56		
	Trautenfels – Abzweigung Aussee				10:12					18:01		
900	STAINACH -IRDNING – BAHNHOF	6:42			10:15					18:04		

Not all stops along routes 900 and 902 between Radstadt and Stainach are listed here. The selection on the left is an overview and is thought to provide information about the connections into the tributary valleys of the Ennstal valley.

The full schedule with all bus stops along those routes and the schedule outside of the summer holidays in the federal state of Styria can be found at www.verbundlinie.at

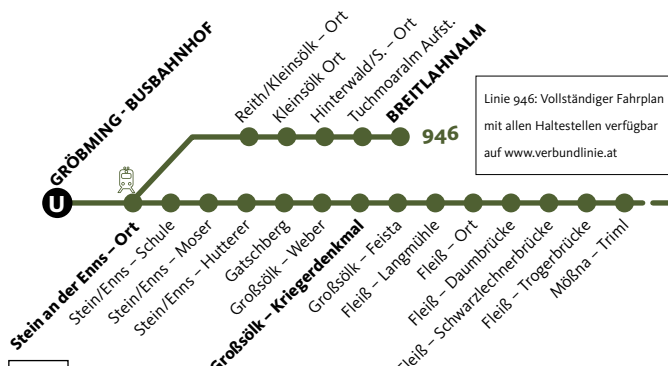
Die Sommercard ist auf den Linien 900 und 902 nicht gültig. Sommercard is not valid on routes 900 and 902.



Gröbming – Stein an der Enns – Kleinsölk/Breitlahnalm bzw. Großsölk – St. Nikolai im Sölkthal – Sölkpass – Schöder und zurück

Legende mit Zeichenerklärung auf Seite 3 | legend of symbols see page 3

	Haltestelle Kurs	945	946	945	945	946	945	946	945
AB	GRÖBMING BUSBAHNHOF	7:00	9:00	11:15	13:28	15:28	16:58		19:25
	Stein a. d. Enns – Ort/Bhf.	7:05	9:05	11:20	13:35	15:35	17:05	19:30	19:30
	Reith bei Kleinsölk – Ort		9:10			15:40		*19:35	
	Kleinsölk Ort		9:15			15:45		*19:38	
	Hinterwald im Sölkthal – Ort		9:20			15:50		*19:42	
	Tuchmoaralm Aufstieg		9:30						
	BREITLAHNALM		9:40			16:05		*19:50	
	Stein an der Enns – Moser	7:08		11:23	13:38		17:08		19:33
	Stein an der Enns – Hutterer	7:09		11:24	13:39		17:09		19:34
	Gatschberg	7:09		11:24	13:39		17:09		19:34
	Großsölk – Weber	7:10		11:25	13:40		17:10		19:35
	Großsölk – Kriegerdenkmal	7:12		11:27	13:42		17:12		19:37
	Großsölk – Feista	7:13		11:28	13:43		17:13		19:38
	Fleiß – Langmühle	7:15		11:30	13:45		17:15		19:40
	Fleiß – Ort	7:16		11:31	13:46		17:16		19:41
	Fleiß – Daumbrücke	7:17		11:32	13:47		17:17		*19:42
	Fleiß – Schwarzlechnerbrücke	7:18		11:33	13:48		17:18		*19:43
	Fleiß – Trogerbrücke	7:19		11:34	13:49		17:19		*19:44
	Mößna – Triml	7:19		11:34	13:49		17:19		*19:44
	Mößna – Schule	7:20		11:35	13:50		17:20		*19:45
	Mößna – Ort	7:20		11:35	13:50		17:20		*19:45
	Mößna – Bröckl	7:22		11:37	13:52		17:22		*19:47
	Mößna – Rodler	7:22		11:37	13:52		17:22		*19:47
	Mößna – Tritscher	7:23		11:38	13:53		17:23		*19:48
	St. Nikolai im Sölkthal – Pucher	7:24		11:39	13:54		17:24		*19:49
	894 ST. NIKOLAI/SÖLKTAL	7:25		11:40	13:55		17:25		*19:50
	St. Nikolai – Hansentalm	7:28		*11:43			17:28		
	St. Nikolai – Erzh.-Johann-H.	7:35		*11:50			17:35		
	St. Nikolai – Kaltenbachkehre	7:37					17:37		
	St. Nikolai – Sölkpass	7:39					17:39		
	Schöder – Kreuzerhütte	7:47					17:47		
	Schöder – Dörfnerhütte	7:48					17:48		
AN	SCHÖDER – ORT	7:55					17:55		



Gültig von 8. Juli bis 6. September 2019

Linien 894/945 & 946 verkehren mit Kleinbus und nur MO bis FR

	Haltestelle Kurs	945	945	946	945	945	946	945
894	SCHÖDER – ORT		8:02					18:00
	Schöder – Dörfnerhütte		8:10					18:10
	Schöder – Kreuzerhütte		8:11					18:11
	St. Nikolai – Sölkpass		8:18					18:18
	St. Nikolai – Kaltenbachkehre		8:20					18:20
	St. Nikolai – Erzh.-Johann-Hütte		8:22					18:22
	St. Nikolai – Hansentalm		8:24					18:24
	945 ST. NIKOLAI/SÖLKTAL – ORT	6:13	8:30		12:13	14:13		18:30
	St. Nikolai im Sölkthal – Pucher	6:14	8:31		12:14	14:14		18:31
	Mößna – Tritscher	6:15	8:32		12:15	14:15		18:32
	Mößna – Rodler	6:15	8:32		12:15	14:15		18:32
	Mößna – Bröckl	6:16	8:33		12:16	14:16		18:33
	Mößna – Ort	6:17	8:34		12:17	14:17		18:34
	Mößna – Schule	6:18	8:35		12:18	14:18		18:35
	Mößna – Triml	6:18	8:35		12:18	14:18		18:35
	Fleiß – Trogerbrücke	6:19	8:36		12:19	14:19		18:36
	Fleiß – Schwarzlechnerbrücke	6:20	8:37		12:20	14:20		18:37
	Fleiß – Daumbrücke	6:21	8:38		12:21	14:21		18:38
	Fleiß – Ort	6:22	8:39		12:22	14:22		18:39
	Fleiß – Langmühle	6:23	8:40		12:23	14:23		18:40
	Großsölk – Feista	6:25	8:42		12:25	14:25		18:42
	Großsölk – Kriegerdenkmal	6:26	8:43		12:26	14:26		18:43
	Großsölk – Weber	6:27	8:44		12:27	14:27		18:44
	Gatschberg	6:29	8:46		12:29	14:29		18:46
	Stein an der Enns – Hutterer	6:30	8:47		12:30	14:30		18:47
	Stein an der Enns – Moser	6:31	8:48		12:31	14:31		18:48
	946 BREITLAHNALM			10:20			16:20	
	Tuchmoaralm						16:30	
	Hinterwald im Sölkthal – Ort			10:35			16:40	
	Kleinsölk Ort					10:40	16:45	
	Reith bei Kleinsölk – Ort			10:42			16:47	
	Stein an der Enns – Ort/Bhf.	6:32	8:49	10:45	12:32	14:32	*16:50	18:49
U	GRÖBMING – BUSBAHNHOF	6:39	8:54	10:50	12:39	14:39		
	900: Schladming (S. 30-31)	[Ⓟ] 7:20	[Ⓟ] 9:18	[Ⓟ] 11:15	[Ⓟ] 13:20	[Ⓟ] 15:20	[Ⓟ] 17:07	
	900: Stainach (S. 32-33)		[Ⓐ] 9:41				[Ⓟ] 17:38	

R Anmeldung 1h vor Abfahrt | registration 1 hour before departure
 Tel: +43 676 54 09 858 / +43 676 60 28 107
 Gruppen unbedingt voranmelden | groups need to register in advance!



Auszug Fahrpreistabelle Verbundlinien (gültig ab 1. Juli 2019)

Zonen	Gültigkeit in h	Stundenkarte			24-Stundenkarte		
		Vollpreis	Ermäßigt (50%/ 38%)		Vollpreis	Ermäßigt (50%/ 38%)	
1	1	2,50	1,30	1,60	5,50	2,80	3,40
2	1,5	4,60	2,30	2,90	9,20	4,60	5,80
3	1,5	6,60	3,30	4,10	13,20	6,60	8,20
4	1,5	8,60	4,30	5,30	17,20	8,60	10,60
5	2	10,60	5,30	6,60	21,20	10,60	13,20
6	2	12,60	6,30	7,80	25,20	12,60	15,60
7	2	14,60	7,30	9,10	29,20	14,60	18,20
8	2,5	16,60	8,30	10,30	33,20	16,60	20,60
9	2,5	18,60	9,30	11,50	37,20	18,60	23,00
10	2,5	20,60	10,30	12,80	41,20	20,60	25,60

Ermäßigungen:

ca. 50-%ige Ermäßigung für Kinder bis zum 15. Geburtstag, Menschen mit Mobilitätseinschränkung, Hunde & Kleintiere.

ca. 38-%ige Ermäßigung für Jugendliche bis zum 19. Geburtstag, Familien (benötigter Ausweis: Steirischer Familienpass)

ca. 20-%ige Ermäßigung für Gruppen ab 60 Personen auf die Vollpreise der Stundenkarten und 24-Stunden-Karten (bei gemeinsamer Reise auf dem selben Beförderungsweg)

Karten mit erweiterter Gültigkeit

Es gibt auch die Möglichkeit eine 10-Zonen-Karte, Wochenkarte, Monatskarte, Halbjahreskarte oder Jahreskarte zu erwerben. Genauere Informationen hierzu gibt es auf www.verbundlinie.at



Sommercard

Inhaber einer gültigen **Schladming-Dachstein Sommercard** können die **Linien** 960, 962, 964, 972, 973, 974, 976, 8605, 945 (bis St. Nikolai) und 946, den Nahverkehr Schladming – Rohrmoos und den Citybus Schladming kostenlos nutzen.

Für die Linien Nr. 900 und 902 zwischen Radstadt und Gröbming besitzt die Sommercard keine Gültigkeit.

Allgemeine Bestimmungen

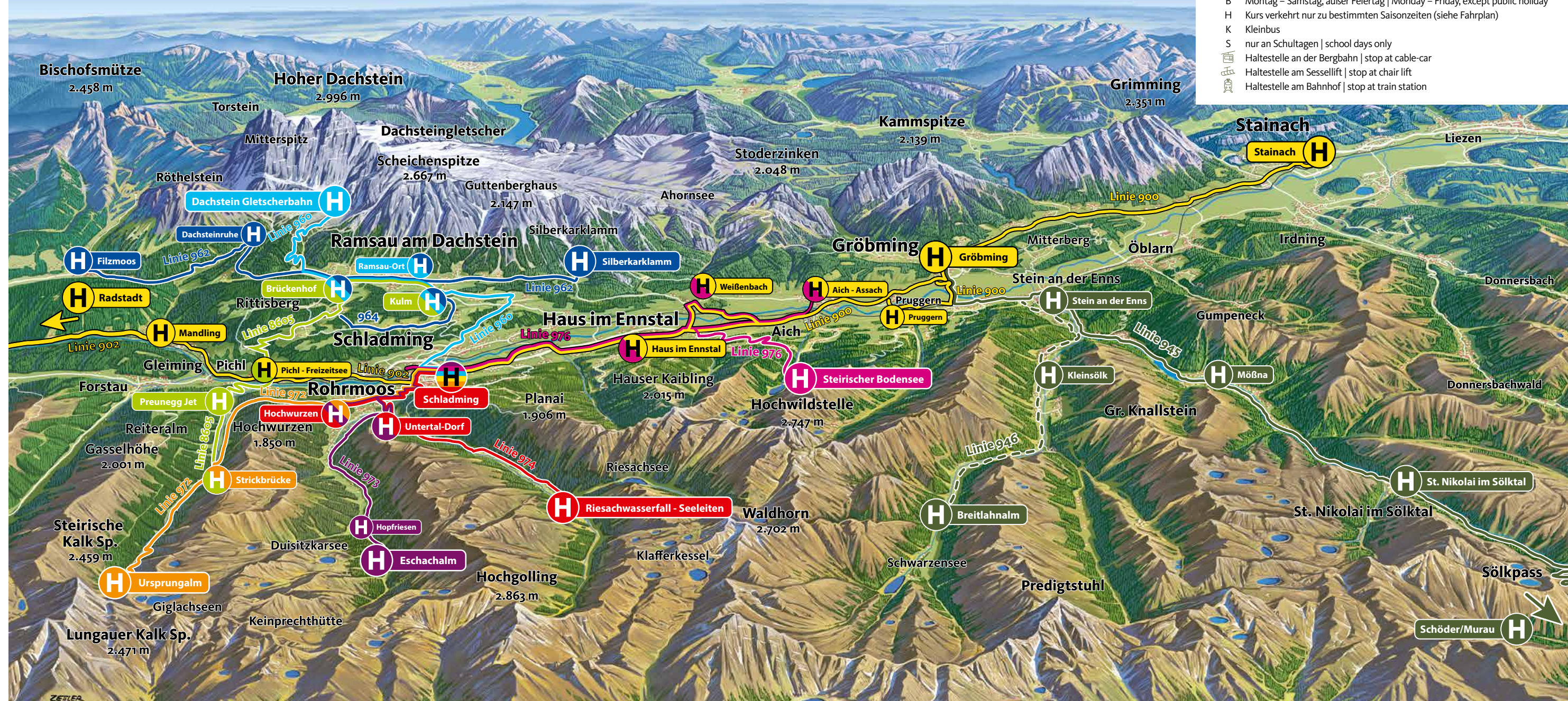
Gruppenbeförderung nur nach vorheriger Anmeldung im Busoffice des jeweiligen Betreibers – Telefonnummern der Linienbetreiber siehe Seite 39. Ein- und Aussteigen ist nur an kommissionierten Haltestellen möglich.

LINIENÜBERSICHT

Nachfolgend nochmals eine Übersicht über die in der Broschüre enthaltenen Buslinien, sowie eine Kurzinfo zum jeweiligem Betreiber. Für Gruppenbeförderungen wird immer eine vorherige Anmeldung beim Betreiber empfohlen.

- H** Linie 900: Stainach – Gröbming – Aich – Haus im Ennstal – Schladming
ÖBB Postbus, +43 5 1717, www.postbus.at
- H** Linie 902: Schladming – Pichl – Gleiming – Mandling – Radstadt
ÖBB Postbus, +43 5 1717, www.postbus.at
- H** Linie 945: Gröbming – Stein an der Enns – St. Nikolai – Sölkpass – Schöder
ÖBB Postbus, +43 3682 26100-411, www.postbus.at und
Steirische Landesbahnen, +43 316 812581-0, www.stlb.at
- H** Linie 946: Gröbming – Stein an der Enns – Kleinsölk – Breitlahnm
ÖBB Postbus, +43 5 1717, www.postbus.at und
Steirische Landesbahnen, +43 316 81 25 81-0, www.stlb.at
- H** Linie 960: Schladming – Ramsau am Dachstein – Dachstein Gletscherbahn
Ramsauer Verkehrsbetriebe, +43 3687 81870, www.rvb.at
- H** Linie 962 & 964 : Filzmoos – Vorberg – Ramsau – Silberkarklamm
Ramsauer Verkehrsbetriebe, +43 3687 81870, www.rvb.at
- H** Linie 965: Citybus Schladming | Untere Klaus, Obere Klaus
Planai Hochwurzen Bahnen GmbH, +43 3687 22042-117, www.planabus.at
- H** Linie Schladming – Rohrmoos – Talstation Gipfelbahn Hochwurzen
Planai Hochwurzen Bahnen GmbH, +43 3687 22042-117, www.planabus.at
- H** Linie 972: Schladming – Rohrmoos – Ursprungalm
Planai Hochwurzen Bahnen GmbH, +43 3687 22042-117, www.planabus.at
- H** Linie 973: Schladming – Rohrmoos – Untertal-Dorf – Obertal – Eschachalm
Planai Hochwurzen Bahnen GmbH, +43 3687 22042-117, www.planabus.at
- H** Linie 974: Schladming – Rohrmoos – Untertal-Dorf – Riesachwasserfall
Planai Hochwurzen Bahnen GmbH, +43 3687 22042-117, www.planabus.at
- H** Wanderbuslinie Schladming – Haus im Ennstal – Steirischer Bodensee
Planai Hochwurzen Bahnen GmbH, +43 3687 22042-117, www.planabus.at
- H** Linie 8605: Ramsau – Pichl-Vorberg – Pichl – Reiteralm/Preunegg Jet
Ramsauer Verkehrsbetriebe, +43 3687 81870, www.rvb.at

ÜBERSICHTSKARTE



Allgemeine Legende für Fahrpläne

- U** Umstiegstelle | transfer
- #** Gültigkeit siehe Detail-Fahrplan | validity date see respective schedule
- *** Nur zum Aussteigen | only for hop-off
- | Wird auf diesem Kurs nicht angefahren | not served on this route n°
- A** Montag – Freitag, außer Feiertag | Monday – Friday, except public holiday
- B** Montag – Samstag, außer Feiertag | Monday – Friday, except public holiday
- H** Kurs verkehrt nur zu bestimmten Saisonzeiten (siehe Fahrplan)
- K** Kleinbus
- S** nur an Schultagen | school days only
- Haltestelle an der Bergbahn | stop at cable-car
- Haltestelle am Sessellift | stop at chair lift
- Haltestelle am Bahnhof | stop at train station



Auffahrt auf die Planai 2019 mit der Seilbahn Planai WEST

Im Hopsiland ist auf verschiedenen Stationen für Spaß gesorgt © Katharina Wassler




Beeindruckende Eisskulpturen gibt es im Eispalast zu bestaunen © Christoph Buchegger



Spaß für die ganze Familie mit dem Mountain-Gokart auf der Hochwurzen © ikarus



Interessantes zum Bergbau in den Schladminger Tauern gibt's im Nickelmuseum © Martin Huber



© Christine Höfleiner

Abenteuer mit Hopsi

Spannung, Spiel und Abenteuer wartet am höchsten Spielplatz der Steiermark – im Planai Hopsiland. Hopsi nimmt euch ganz persönlich mit auf die Reise und zeigt euch seine Welt. Mit Pistenraupe, Skidoo, Wasserwelt und mit der neuen 3-teiligen Kugelbahn wird's bestimmt nicht langweilig.

Schon im Tal begrüßt dich der Hase Hopsi und informiert dich über alles, was dich in seinem Hopsiland erwartet. Auf 1.800 Metern, bei der Planai Bergstation, beginnt die abenteuerliche Reise durch das Hopsiland. Mit etwas Glück erwischst du beim Rauffahren eine der „Hopsi-Gondeln“.

Oben angekommen, bekommst du beim Automaten deine eigene Kugel für die 3-teilige Kugelbahn und schon geht das Abenteuer los! Auf **insgesamt 1,5 Kilometern Länge** erwarten dich verschiedene Stationen wie der **Schafalmwald**, die **Wasserwelt**, die **Riesenrutschen** und noch vieles mehr.

Der Weg führt über die Schafalm, wo ein neuer Spielplatz auf euch wartet, zur Wasserwelt und zu den Riesenrutschen im Bereich Märchenwiese. Unterwegs geht es vorbei an der Riesenschaukel und an der Aussichtsplattform. Beim Planaihof gibt es ganz neu die „kleine Hopsirunde“. Die ganze Runde ist gespickt mit Spielelementen aus Holz und zum Schluss führt der Weg wieder zurück zur Bergstation.

Planai-Hochwurzen-Bahnen GmbH

Coburgstraße 52
8970 Schladming
Telefon: +43 3687 22042-140
office@planai.at
www.planai.at

Der Dachstein: Ein Gletscher voller Möglichkeiten

Der höchste Berg der Steiermark feiert dieses Jahr das 50-jährige Jubiläum der Dachstein Gletscherbahn und besticht durch eine Naturkulisse die Ihresgleichen sucht. Gigantische Felsen, ein Weitblick über die österreichischen Berggipfel bis hin zum slowenischen Triglav-Gebirge und rundum thronen die mächtigen Felsen des Dachstein-Massivs.

Für unvergessliche Urlaubserinnerungen sorgen die Dachstein Hängebrücke, die höchstgelegene Hängebrücke Österreichs, mit einem **gewaltigen Ausblick über die Alpen** und die **„Treppe ins Nichts“ mit einem gigantischen Tiefblick von 400 Metern** auf den Wandfuß des Dachstein-Massivs.

Den perfekten Durchblick haben die Gäste bei der Auffahrt mit der **Panorama-Gondel**, welche rundum aus Glas gefertigt wurde. Der Dachstein Eispalast entführt die Gäste in eine mystische Welt aus Eis. Unter dem Motto „Reise durch die Steiermark“ gibt es die schönsten und bekanntesten Attraktionen aus dem grünen Herz Österreichs, detailgetreu aus Eis geschnitz zu sehen.

Der **Dachstein Sky Walk**, auch bekannt als „Balkon der Alpen“, befindet sich 250 Meter über der steil abfallenden Felswand des Hunerkogels und sorgt mit einem Boden aus Glas für atemberaubende und beeindruckende Momente.

Dachstein Gletscherbahn

Schildlehen 79
8972 Ramsau am Dachstein
Tel.: +43 3687 22042 810
dachstein@planai.at
www.derdachstein.at

Vielfältige Hochwurzen

In komfortablen 10er Kabinen mit Panoramafenstern und traumhafter Aussicht geht mit der Gipfelbahn auf die Hochwurzen. Die Hochwurzen wartet als wunderbarer Ausgangspunkt für Wandertouren oder Mountainbiketouren in den Schladminger Bergen. Wer auf ganz besondere Weise zurück ins Tal möchte, kann mit dem Mountain GoKart die Hochwurzen hinuntersausen. Auf 7 Kilometern Länge geht es mit dem eigens gebauten Gefährt talwärts. Geeignet ist dieser Freizeitspaß für die ganze Familie.

Gipfelbahn Hochwurzen

Rohrmoosstraße 218
8971 Schladming-Rohrmoos
Telefon: +43 3687 22042-140
office@planai.at
www.planai.at



Dieses Jahr NEU:
Der Hochwurzen Bankerlweg

Wanderungen für die ganze Familie auf der Hochwurzen © ikarus

Wasser ist das alles bestimmende Element in den Schladminger Tauern. Das kristallklare Tauernwasser der Bergseen und Bäche der Schladminger Tauerntäler bestimmt schon seit jeher den Lauf der Dinge in den Tälern. So widmet sich beispielsweise der mehrfach preisgekrönte Themenweg »Wilde Wasser« im Untertal ganz dem Thema Wasser und zeigt auf einer Länge von ca. 14 km die verschiedenen Facetten des kostbaren Gutes auf.

Nickelmuseum Obertal

Auch der historische Bergbau in den Schladminger Tauern war vom Wasser abhängig und nutzte die Kraft des Wassers für die Erzproduktion. Das Nickelmuseum im historischen Schmelzofen in der Hopfriesen erzählt diese und andere Geschichten rund um den Bergbau im Obertal und in den Schladminger Tauern.

Das Museum ist von Juni bis September jeweils am Mittwoch und Freitag von 9:30 bis 13:30 Uhr geöffnet, und Du kannst an einer fachkundigen Führungen teilnehmen.

Stollenführung im historischen Bergwerk

An einer Führung (ebenfalls Mittwoch und Freitag) kannst Du auch im historischen Bergwerk »Bromriesen« teilnehmen. Dabei begibst Du Dich mit einem Höhlenforscher des ÖAV Schladming in das Stollensystem etwas oberhalb von Hopfriesen. Der Guide erklärt dabei historische Abbaumethoden und Du kannst erfahren, unter welch schwierigen Bedingungen die Bergleute damals die Erze zu Tage förderten.

Für die Führung im Bromriesenstollen ist eine **Anmeldung im Tourismusverband Schladming (+43 3687 22777-22) notwendig.**

Infos zu den **Wasserwegen »Wilde Wasser«** und zum **historischen Bergbau** in den Tauern unter www.wildewasser.at

Tourismusverband Schladming

Rohrmoosstraße 234 · A-8970 Schladming
Telefon +43 (0)3687 22 777-22
office@schladming.com
Satz- und Druckfehler vorbehalten.